







KALENDARIUM "100 lat ruchu społeczno-zawodowego POLSKIEJ GEODEZJI"

... 2 stycznia 1818 roku w londyńskim Kendal Coffee House trzech młodzi inżynierowie, zorganizowali spotkanie, w duchu samopomocy powszechnej i do skupienia się na raczkującej "cywilnej inżynierii", tak powstał ICE ... pierwsze na świecie stowarzyszenie techniczne ... a w Polsce?

... tak naprawdę zaczęło się ponad 160 lat temu !?






1857	luty	13	Pierwsze zebranie korporacji, nazwanej pierwotnie „Towarzystwo Przyjaciół Nauk Poznańskie”, jako niezwykle istotny element w walce o zachowanie polskości ...	http://www.biblioteka.ptpn.poznan.pl/node/20
1862	grudzień	6	We Lwowie powstaje Stowarzyszenie Ukończonych Techników (od 1878 roku Polskie Towarzystwo Politechniczne). Założycielem jest m.in. mierniczy Michał Hołejko ...	http://delibra.bg.polsl.pl/dlibra/docmetadata?id=24007&from=pubindex&dirids=701&lp=14111
1874	styczeń	1	Ukazuje się 1 numer CZASOPISMA TECHNICZNEGO ...	https://pl.wikipedia.org/wiki/Czasopismo_Techniczne
1877			Krakowskie Towarzystwo Techniczne zostało powołane ... Była pierwszą w regionie organizacją społeczno-zawodową inżynierów polskich.	http://www.dziennikpolski24.pl/aktualnosci/kultura/a/krakowskie-towarzystwo-techniczne-ma-140-lat.12649163/
1882	wrzesień	8-10	Zjechali się po raz pierwszy do Krakowa technicy polscy. Cykliczne spotkania przeszły do historii jako Kongresy Techników Polskich. Na VIII KTP w 1982 r. postanowiono powrócić do dawnej numeracji i powojenne Kongresy uzyskały kolejne historyczne numery: zwołany w półtora roku po zakończeniu wojny I (XIII) KTP odbył się w 1946 r. w Katowicach pod hasłem: „ <i>Realizacja Planu Odbudowy - to utrwalanie naszych granic, to dobrobyt ogólny</i> ”.	http://polskiemedia.org/siedem-dekad-inzynierow-i-technikow/
1884			Warszawskie środowisko miernicze zrzeszyło się w Delegacji Mierniczej działającej przy Sekcji Technicznej Warszawskiego Oddziału Towarzystwa Popierania Rosyjskiego Przemysłu i Handlu - pierwsza, nie samodzielna, społeczna organizacja geodetów.	"Zarys historii organizacji społecznych geodetów polskich" PPWK Warszawa 1970r.
1884			W Warszawie powstaje wydawnictwo „Książnica Polska” Polskiego Towarzystwa Nauczycieli Szkół Wyższych (<i>patrz 1921 r.</i>)	https://pl.wikipedia.org/wiki/Ksi%C4%85%C5%BCnica-Atlas
1887	styczeń	14	od ZET do PET	https://pl.wikipedia.org/wiki/Zwi%C4%85zek_M%C5%82o-dzie%C5%BCy_Polskiej_%E2%80%9EZet%E2%80%9D
1898	grudzień	2	Powstaje w Warszawie "Stowarzyszenie Techników Polskich", które 28.11.1905 r. oddaje do użytku swoją siedzibę przy ul. Włodzimierskiej 3/5 (aktualnie Czackiego).	http://encyklopedia.pwn.pl/haslo/Stowarzyszenie-Technikow-Polskich-w-Warszawie;3980117.html
1899	grudzień		Na koniec XIX wieku pracuje na terenie Warszawy 20 geometrów wolnozawodowców.	"Zarys historii organizacji społecznych geodetów polskich" PPWK Warszawa 1970r.
1904	październik	6	Powstaje (na 6,4 ha wzniesiono gmachy o łącznej kubaturze przekraczającej 200 tyś.m ³) Królewsko-Pruska Wyższa Szkoła Techniczna w Gdańsku (obecnie Politechnika Gdańska), m.in. utworzono Katedrę Geodezji na Wydziale Budownictwa.	https://pl.wikipedia.org/wiki/Politechnika_Gda%C5%84sk

1907	listopad	22	Samodzielna organizacja techniczna „Towarzystwo Techników Polskich” powstała w Poznaniu. W dniu 11 listopada 1918 roku odbyło się zebranie, na którym wybrano nowy zarząd, opracowano nowy statut, tworząc 8 wydziałów, w tym wydział mierniczych . Nazwę zmieniono na "Stowarzyszenie Techników w Poznaniu".	Bzyl Antoni, 1932: Sprawozdanie z 25-cio letniej działalności Stowarzyszenia Techników w Poznaniu 1907-1932 r. Technika i Przemysł nr 11/12 Poznań, listopad-grudzień, s.1-13
1916	maj	6  	Powstaje pierwsza, samodzielna organizacja zawodowa geodetów na ziemiach polskich w Warszawie przy ul. Wspólnej 19 pod nazwą "Związek Geometrów". Związek powstał z inicjatywy geometry przysięgłego II KLASY Zygmunta Majewskiego oraz geometry przysięgłego II KLASY Juliana Kostrzębskiego . Jak wiadomo, w tym czasie Polska nie istniała jako państwo na mapie Europy; jednak przebieg I Wojny Światowej rozluźnił reżimy zaborcze do tego stopnia, że możliwe było powoływanie różnych zawodowych organizacji. ...w tym samym czasie powołano również inne regionalne zrzeszenia geodetów.	http://www.sgp.geodezja.org.pl/o-nas/historia-sgp
1916	lipiec	15 	Praktycznie rozpoczęto naukę GEODEZJI od utworzenia Kursów Mierniczych. Ich zadaniem było przeszkolenie praktyków mierniczych, zapoznanie z aktualnymi zadaniami i sprawdzenie ich przydatności zawodowej. Do nauki przystąpiły 42 osoby i po rocznym nauczaniu Kursy ukończyło 20 osób. Wykłady odbywały się w gmachu Politechniki Warszawskiej. Dyrektorem Kursów Mierniczych był profesor Stanisław Chudziński. Datę powołania Kursów Mierniczych traktuje się powszechnie jako początek Warszawskiej Szkoły Geodezyjnej.	Warszawie http://www.zs14.pl/index.php/historia/hist-tech-geod?showall=&limitstart=
1917	grudzień	7 	Antoni Ponikowski (późniejszy premier, prof. miernictwa i rektor Politechniki Warszawskiej) mianowany ministrem Wyznań Religijnych i Oświecenia Publicznego w gabinecie Jana Kucharzewskiego. WRiOP to centralny organ administracji rządowej - do zarządu szkolnictwa wszelkich stopni i typów, opieki nad nauką ...	http://www.ipsb.nina.gov.pl/a/biografia/antoni-ponikowski
1918			Z inicjatywy Edwarda Warchałowskiego wychowankowie Konstantynowskiego Instytutu Mierniczego zakładają „KOŁO GEOMETRÓW POLAKÓW w MOSKWIE", następnie w październiku przybyli do Warszawy i utworzyli Koło Inżynierów Mierniczych przy Stowarzyszeniu Techników Polskich.	http://pbc.gda.pl/dlibra/docmetadata?id=61534&from=pubindex&dirids=60&lp=100
1918			Przy Komisji Wojskowej (późniejsze Ministerstwo Spraw Wojskowych) utworzono Sekcję Geograficzną Departamentu Technicznego, a w Sztapie Generalnym Wojska Polskiego - Wydział Geograficzny, tym samym w niepodległej Polsce rozpoczęła działalność wojskowa służba topograficzna.	<i>Biuletyn Informacyjny GUGiK – „Służba geodezyjna i kartograficzna GUGiK 1945-1980” (str. 20 PPWK październik 1980r.)</i>
1918	styczeń	8	W orędziu do Kongresu US prezydent Thomas Woodrow Wilson: <i>"13. Stworzenie niepodległego państwa polskiego na terytoriach zamieszkałych przez ludność bezsprzecznie polską, z wolnym dostępem do morza, niepodległością polityczną, gospodarczą, integralność terytoriów tego państwa powinna być zagwarantowana przez konwencję międzynarodową."</i>	https://pl.m.wikipedia.org/wiki/Czterna%C5%9Bcie_punkt%C3%B3w_Wilsons



1918	maj	20	Powstaje MEMORIAŁ opracowany przez Edwarda Warchałowskiego, profesora Instytutu Geodezyjnego (dawny Konstantynowski Instytut Mierniczy) w Moskwie, zaadresowany „Do Jego Ekscelencji Prezesa Gabinetu Rady Ministrów od Koła Geometrów Polaków w Moskwie”, zawierający osiem rozdziałów m.in: zasady organizacji pomiarów kraju i koordynującej je centrali pod nazwą Instytutu Geodezyjnego, organizacji szkolnictwa średniego i wyższego, wolnego zawodu i innych zagadnień służby geodezyjnej.	Józef Piłatowicz, Ruch stowarzyszeniowy inżynierów i techników polskich do 1939 r. NOT Warszawa 2005
1918	lipiec		Rada Miejska podjęła uchwałę o utworzeniu Oddziału Pomiarów w Magistracie m. Łodzi. Obowiązki naczelnika oddziału powierzono pochodzącemu z Wilna inżynierowi geodecie Franciszkowi Walickiemu, którego zadaniem było zorganizowanie i przeprowadzenie robót pomiarowych.	http://archiwum.uml.lodz.pl/miasto/o_miescie/skarby_lo_dzi/90_lat_lodzkiej_geodezji
1918	sierpień	2	Projekt organizacji pomiarów Królestwa Polskiego opracowany przez płk. Wroczyńskiego, b. naczelnego inżyniera I Korpusu Polskiego, któremu za podstawę do opracowania projektu posłużył projekt organizacji pomiarów z 1918 roku opracowany przez niemieckie władze wojskowe.	Na podstawie artykułu Inż. Janusza Kobylńskiego „Konsolidacja miernictwa w Polsce” Przegląd Mierniczy 1937 nr 5-6 str. 108-122. http://pbc.gda.pl/dlibra/docmetadata?id=60023&from=pubstats
1918	październik	7	Rada Regencyjna wydała odezwę do Narodu Polskiego, proklamując niepodległość i zjednoczenie Polski z intencją dostępu do Morza Bałtyckiego.	https://pl.wikipedia.org/wiki/Rada_Regencyjna
1918	październik		Utworzona Główna Komisja Ziemska (instytucja państwa) przez Radę Regencyjną w celu kontroli parcelacji gruntów uzyskiwanych z reformy rolnej. Od 1919 roku sprawowała nadzór nad Głównym Urzędem Ziemskim, w 1923 r. została podporządkowana Ministrowi Reformy Rolnej; istniała do 1939 roku.	https://encyklopedia.pwn.pl/haslo/Glowna-Komisja-Ziemska;3906145.html
1918	listopad	11	POLSKA ... i jej granice	http://www.muzeumsg.pl/index.php?option=com_content&view=article&id=52:przebieg
1918	listopad	15	... ukazuje się Monitor Polski REPUBLIKI POLSKIEJ	http://buwcd.buw.uw.edu.pl/e_zbiory/ckcp/monitor_pl/1918-11/11-204/imagepages/image1.htm
1918	listopad	22	Dekret o najwyższej władzy reprezentacyjnej Republiki Polskiej	http://prawo.sejm.gov.pl/isap.nsf/DocDetails.xsp?id=WDU19180170041
1918	grudzień	18	Powstaje Wojskowy Instytut Geograficzny (początkowo pod nazwą Instytut Wojskowo-Geograficzny) z siedzibą w Warszawie. Jego struktura to 5 sekcji: Geodezyjna, Topograficzna, Kartograficzna, Techniczna i Administracyjna. Funkcjonował do 1949 r., na jego miejsce utworzono Oddział IX - Topograficzny Sztabu Generalnego Wojska Polskiego oraz Wojskowe Zakłady Kartograficzne.	https://pl.wikipedia.org/wiki/Wojskowy_Instytut_Geograficzny
1918	grudzień	27	Prowincja Poznańska do Rzeczypospolitej Polskiej	https://pl.wikipedia.org/wiki/Powstanie_wielkopolskie

1918	grudzień		W Berlinie wspólnie z delegatami ówczesnego Rządu Polskiego przedyskutowano opracowany z polecenia generała-gubernatora Beselera przez pruski Urząd Pomiarów Krajowych projekt organizacji miernictwa w Polsce p.t. „Organisation des Vermessungswesens in Konigreich Polen”.	Na podstawie artykułu Inż. Janusza Kobylińskiego „Konsolidacja miernictwa w Polsce” Przegląd Mierniczy 1937 nr 5-6 str. 108-122. http://pbc.gda.pl/dlibra/docmetadata?id=60023&from=pubstats
1919			Ministerstwo Wyznań Religijnych i Oświecenia Publicznego (MWRiOP) miało pod opieką wyższe uczelnie z wydziałami geodezyjnymi, a także licea geodezyjne. Ministerstwu podlegały również instytucje o charakterze naukowym, jak na przykład z dziedziny geodezji KOMITET BAŁTYCKI, który realizował zadania wynikające z KONWENCJI GEODEZYJNEJ BAŁTYCKIEJ [Dz.U. 27.04.1928 r. nr 50].	<i>Biuletyn Informacyjny GUGiK – „Służba geodezyjna i kartograficzna GUGiK 1945-1980” (str. 20 PPWK październik 1980r.)</i>
1919	styczeń	4 - 6	Pierwszy (I) Powszechny Zjazd Mierniczych Polskich pod hasłem: "Być Narodowi użytecznym" [Stanisław Staszic] odbył się w Warszawie.	https://pl.wikipedia.org/wiki/Stowarzyszenie_Geodet%C3%B3w_Polskich
1919	styczeń		Memoriał I Zjazdu Mierniczych Polskich w Warszawie, złożony w kancelarii Naczelnika Państwa oraz w Prezydium Rady Ministrów, z rzeczowym uzasadnieniem potrzeby utworzenia „głównego urzędu mierniczego”. Do Prezydium Rady Ministrów wpłynął również memoriał Koła Inżynierów Mierniczych przy Stowarzyszeniu Techników w Warszawie, który swój projekt buduje na tych samych zasadach, jak projekt I Zjazdu Mierniczych Polskich.	Na podstawie artykułu Inż. Janusza Kobylińskiego „Konsolidacja miernictwa w Polsce” Przegląd Mierniczy 1937 nr 5-6 str. 108-122. http://pbc.gda.pl/dlibra/docmetadata?id=60023&from=pubstats
1919	styczeń	16	Dekret Naczelnika Państwa Józefa Piłsudskiego o utworzeniu Ministerstwa Robót Publicznych ...	https://pl.wikipedia.org/wiki/Ministerstwa_w_II_Rzeczypospolitej
1919	luty	8	... dekret o miarach - GŁÓWNY URZĄD MIAR.	https://pl.wikipedia.org/wiki/G%C5%82%C3%B3wny_Urz%C4%85d_Miar
1919	luty	20	MAŁA KONSTITUCJA (marcowa) weszła w życie tego samego dnia	https://pl.m.wikipedia.org/wiki/Ma%C5%82a_Konstytucja_z_1919
1919	kwiecień	29	Wykonywanie pomiarów podstawowych kraju i szczegółowe zdjęcia geometryczne dla sporządzenia map katastralnych powierzono Ministerstwu Robót Publicznych. POCZĄTEK ADMINISTRACJI POLSKIEJ GEODEZJI ?	http://isap.sejm.gov.pl/isap.nsf/DocDetails.xsp?id=WDU19190390283
1919	maj	1	Państwowa Szkoła Budownicza (otwarta 1 października 1891 r.), po wyzwoleniu spolszczona i uruchomiona Państwowa Szkoła Mierniczo-Melioracyjna.	http://www.szukajwarchiwach.pl/53/5518/0/?q=XTYPEro:zesp&wynik=27996&rpp=15&page=1867#tabZespol
1919	maj	7	Na Uniwersytecie Poznańskim powstał Wydział Filozoficzny, w którego strukturze działały m.in. następujące Instytuty: Geograficzny , Geologiczny, Mineralogiczny, Paleontologiczny.	https://wngig.amu.edu.pl/strona-glowna/wngig/historia

1919	maj		Memoriał opracowany z inicjatywy grona profesorów Szkoły Politechnicznej we Lwowie w sprawie utworzenia państwowego instytutu geodezyjnego w Polsce, instytutu o charakterze ogólnopaństwowym i o składzie cywilno-wojskowym.	Na podstawie artykułu Inż. Janusza Kobylińskiego „Konsolidacja miernictwa w Polsce” Przegląd Mierniczy 1937 nr 5-6 str. 108-122. http://pbc.gda.pl/dlibra/docmetadata?id=60023&from=pubstats
1919	czerwiec	28	Podpisano Traktat wersalski (główny układ pokojowy kończący I wojnę światową), przez Niemcy, mocarstwa Ententy, państwa sprzymierzone i stowarzyszone. Ratyfikowany 10 stycznia 1920 roku w Paryżu i z tą datą wszedł w życie. Traktat ustalił wiele granic międzypaństwowych w Europie oraz wprowadził nowy ład polityczny. Traktat wersalski został zawarty podczas paryskiej konferencji pokojowej, trwającej od 18 stycznia 1919 r. do 21 stycznia 1920 r.	https://pl.wikipedia.org/wiki/Traktat_wersalski
1919	lipiec	22	Powstaje Główny Urząd Ziemi, organ administracji rządowej, w celu przeprowadzenia reformy rolnej i przebudowy ustroju rolnego; działał za pośrednictwem utworzonych 6 lipca 1920 r. w ramach Głównej Komisji Ziemskiej - okręgowych i powiatowych urzędów ziemskich; do jego kompetencji należały wszystkie sprawy związane ze stosunkiem własności w rolnictwie, m.in.: parcelacja, komasacja, melioracja, likwidowanie służebności, podział wspólnot, osadnictwo; zlikwidowany 1921 roku, jego uprawnienia przejęło powołane 6 lipca 1923 r. Ministerstwo Reform Rolnych.	https://encyklopedia.pwn.pl/haslo/Glowny-Urzad-Ziemi;3906159.html
1919	wrzesień		W Łomży znajdowała się jedyna na terenie województwa białostockiego szkoła techniczna. Kilkakrotnie zmieniała ona swoją nazwę. Od chwili powstania była to Państwowa Szkoła Miernicza , następnie Państwowa Szkoła Miernicza i Przemysłowo-Leśna.	http://historialomzy.pl/dzieje-lomzy-tysiacletnie-rozdzial-vii-iii-iv/
1919	wrzesień	19	Memoriał Polskiego Towarzystwa Urzędników Miernictwa we Lwowie w sprawie utworzenia państwowej dyrekcji pomiarów w Warszawie, który kumulując wszystkie ówczesne urzędy pomiarowe, jak Sekcję Pomiarową Ministerstwa Robót Publicznych wraz z Biurem Triangulacyjnym, oddziały pomiarowe Ministerstwa Rolnictwa i Dóbr Państwowych oraz Wojskowy Instytut Geograficzny.	Na podstawie artykułu Inż. Janusza Kobylińskiego „Konsolidacja miernictwa w Polsce” Przegląd Mierniczy 1937 nr 5-6 str. 108-122. http://pbc.gda.pl/dlibra/docmetadata?id=60023&from=pubstats
1919	październik	11-12	Z polecenia Prezesa Rady Ministrów w Ministerstwie Robót Publicznych pod przewodnictwem ministra inż. G. Narutowicza oraz wiceministra inż. H. Dudka, przy udziale 31 zaproszonych osób reprezentujących 7 zakładów naukowych, 8 stowarzyszeń zawodowych i naukowych, oraz 6 zainteresowanych ministerstw i urzędów przeprowadzono ANKIETĘ celem wysłuchania poglądów i sformułowania ostatecznego projektu i wniosków w sprawie organizacji miernictwa państwowego.	Na podstawie artykułu Inż. Janusza Kobylińskiego „Konsolidacja miernictwa w Polsce” Przegląd Mierniczy 1937 nr 5-6 str. 108-122. http://pbc.gda.pl/dlibra/docmetadata?id=60023&from=pubstats
1919	październik	20	Naczelnik Państwa Marszałek Józef Piłsudski dokonał uroczystego otwarcia Akademii Górniczej w auli Uniwersytetu Jagiellońskiego. Wydział Geologiczno-Mierniczy AGH, jako załączek Wydziałów Geologii, Geofizyki i Ochrony Środowiska oraz Geodezji Górniczej i Inżynierii Środowiska powołany został po II Wojnie Światowej (1946 r.).	http://www2.agh.edu.pl/pl/uczelnia/o-uczelni/historia-i-tradycja/historia-agh.html

1919	październik	23	<p>Memoriał Polskiej Akademii Umiejętności skierowany do Ministerstwa Wyznań Religijnych i Oświecenia Publicznego, uznający konieczność scentralizowania spraw pomiarowych i proponujący utworzenie zakładu centralnego mierniczego, którego kompetencję winna szczegółowo opracować specjalna komisja zwołana przez rząd państwa.</p> <p>Władze wojskowe wystąpiły z własnym projektem proponującym oddanie wszystkich prac pomiarowych pod zarząd wojskowy.</p>	<p>Na podstawie artykułu Inż. Janusza Kobylińskiego „Konsolidacja miernictwa w Polsce” <u>Przegląd Mierniczy</u> 1937 nr 5-6 str. 108-122.</p> <p>http://pbc.gda.pl/dlibra/docmetadata?id=60023&from=pubstats</p>
1919 1939			Oznakowanie granic II Rzeczypospolitej.	http://geoforum.pl/?menu=47155,47282,47283&link=wojsko-straz-graniczna-okres-miedzywojenny#page_top
1920			Senat Politechniki Warszawskiej powołał komisje powierzając jej organizację Wydziału Geodezyjnego. Początkowo utworzono Wydział Mierniczy (1921 r.), a od 1925 r. Wydział Geodezyjny - naukę rozpoczyna 38 studentów.	https://pl.wikipedia.org/wiki/Historia_Politechniki_Warszawskiej
1920	lipiec		Ustawa z dnia 6 lipca o organizacji urzędów ziemskich oraz Ustawa z dnia 15 lipca o wykonaniu reformy rolnej.	http://prawo.sejm.gov.pl/isap.nsf/DocDetails.xsp?id=WDU19200700462
1920			Tymczasowa Instrukcja Techniczna, dla geometrów wykonujących roboty miernicze przy pracach prowadzonych przez Urzędy Ziemskie.	https://polona.pl/item/tymczasowa-instrukcja-techniczna-dla-geometrow-wykonywujacych-roboty-miernicze-przy,Njg3MjE1Mzg/
1920 1920	lipiec październik	1 1	RADA OBRONY PAŃSTWA ... ochrona granic	http://prawo.sejm.gov.pl/isap.nsf/DocDetails.xsp?id=WDU19200640426
1920	wrzesień		W krakowskiej Akademii Górniczej powstaje Katedra Geodezji i Miernictwa Górniczego Wydziału Górniczego pod kierownictwem Oskara Nowotnego.	https://historia.agh.edu.pl/wiki/Oskar_Nowotny
1920	listopad	15	Na mocy art. 102 Traktatu Wersalskiego zostało powołane do życia WOLNE MIASTO GDAŃSK (II WMG).	http://pg.edu.pl/uczelnia/historia
1921			<p>Powstają Polskie Zakłady Optyczne w Warszawie, założone przez grupę przemysłowców: Kazimierza Mieszkańskiego, Georga Cora, Karola Hercyka, Henryka Kolberga i innych.</p> <p>Był to proces ratowania i rozwoju fabryki aparatów optycznych FOS powstałej w 1899 r. Tak narodziła się spółka „Fabryka Aparatów Optycznych i Precyzyjnych H. Kolberg i S-ka”.</p>	https://pl.wikipedia.org/wiki/Polskie_Zak%C5%82ady_Optyczne
1921 1924			We Lwowie powstaje ATLAS spółka akcyjna, która od 1924 r. działa pod nazwą KSIĘŻNICA ATLAS - Zjednoczone Zakłady Kartograficzne i Wydawnicze, wydawnictwo powstałe ze zjednoczenia: założonego w roku 1884 r. wydawnictwa „Książnica Polska” Polskiego Towarzystwa Nauczycieli Szkół Wyższych oraz założonego przez Eugeniusza Romera w roku 1921 wydawnictwa kartograficznego „Atlas”. Wydawnictwo działało we Lwowie i w Warszawie w latach 1924-1941 oraz we Wrocławiu w latach 1946-1951. (patrz 1.10.1951 r.)	https://pl.wikipedia.org/wiki/Ksi%C4%85%C5%BCnica-Atlas
1921	marzec	6 - 8	Drugi (II) Zjazd Delegatów Stowarzyszeń Mierniczych w Warszawie.	"Zarys historii organizacji społecznych geodetów polskich" PPWK Warszawa 1970r.
1921	marzec	17	KONSTITUCJA MARCOWA - Państwo zostało podzielone na województwa, powiaty i gminy miejskie i wiejskie, stanowiące jednostki samorządu terytorialnego.	https://pl.wikipedia.org/wiki/Konstytucja_marcowa


1921	kwiecień	25	Pracownicy zatrudnieni w urzędach katastralnych na Pomorzu byli zorganizowani w Stowarzyszeniu Urzędników Katastralnych Ziemi Zachodnich Rzeczypospolitej Polskiej, którego siedzibą był Poznań. Stowarzyszenie działało do 1939 roku.	http://www.sgp.geodezja.org.pl/o-nas/historia-sgp
1922			Powstaje "Stowarzyszenia Mierniczych Górniczych w Katowicach" związane z polonizacją kadry technicznej w przemyśle górniczym.	Józef Piłatowicz, Ruch stowarzyszeniowy inżynierów i techników polskich do 1939 r. NOT Warszawa 2005
1922 1924			Przy Ministerstwie Robót Publicznych działała Państwowa Rada Miernicza.	<i>Biuletyn Informacyjny GUGiK – „Służba geodezyjna i kartograficzna GUGiK 1945-1980” (str. 18 PPWK październik 1980r.)</i>
1922	marzec	1	Edward Warchałowski został mianowany profesorem zwyczajnym, jak również objął Katedrę Miernictwa na Politechnice Warszawskiej i kierował nią aż do śmierci [6.03.1953 r.]. W latach 1949–1951 Prezes Głównego Urzędu Pomiarów Kraju.	https://pl.wikipedia.org/wiki/Edward_Warcha%C5%82owski
1922	wrzesień	19	Pojęcie „linja brzegu” funkcjonuje w polskim ustawodawstwie - zostało ono wprowadzone ustawą wodną (Dz. Ust. z 1922 r., nr 102, poz. 936)	http://isap.sejm.gov.pl/DetailsServlet?id=WDU19221020936
1922	grudzień		inż. Narutowicz jako minister robót publicznych nadzorował miernictwo	http://dzieje.pl/postacie/gabriel-narutowicz-1865-1922
1923			ROMER Eugeniusz wydaje pierwsze na świecie czasopismo kartograficzne ...	http://www.lwow.com.pl/naszdziennik/romer.html
1923	kwiecień		Trzeci (III) Zjazd Delegatów Stowarzyszeń Mierniczych w Warszawie.	"Zarys historii organizacji społecznych geodetów polskich" PPWK Warszawa 1970r.
1923	lipiec	6	Powstaje Ministerstwo Reform Rolnych	https://encyklopedia.pwn.pl/haslo/Glowny-Urzad-Ziemi;3906159.html
1924			Prof. B Piątkiewicz zorganizował „Oddział Fotogeodezyjny” w Ministerstwie Robót Publicznych (z siedzibą do 1930 r. w Krakowie), którym kierował do 1932 r.	http://ptfit.sgp.geodezja.org.pl/pliki/biografie-Piatkiewicz.pdf
1924	marzec	13	Ministerstwo Robót Publicznych wniosło do Sejmu projekt ustawy o mierniczych przysięgłych, którą Sejm zatwierdził z datą 15 lipca 1925 r.	http://www.geodezja-szczecin.org.pl/stara_strona/Konferencje/Konf2011/k03.html
1924	sierpień		Ukazał się pierwszy numer „Przeglądu Mierniczego”, czyli „miesięcznego czasopisma naukowego, zawodowego i informacyjnego” przedwojennych geodetów. Założycielem i wydawcą był Wacław Krzyszkowski, a szefem komitetu redakcyjnego Edward Warchałowski. Przez wiele lat było to jedyne w Polsce czasopismo w całości poświęcone sprawom geodezji. Aktualnie "Przegląd Geodezyjny".	http://geoforum.pl/?menu=47089&page=pearl&id=2213
1924			Polska geodezja pojawiła się po przerwie na arenie międzynarodowej. Przystąpiliśmy do Międzynarodowej Unii Geodezji i Geofizyki (IUGG) oraz Międzynarodowej Asocjacji Geodezyjnej (IAG).	http://geoforum.pl/?menu=46812,46823,46900&part=2&link=geodezja-historia-w-wolnej-polsce#page_top
1924			W Polsce funkcjonuje 12 stowarzyszeń grupujących mierniczych (Warszawa - 4, Poznań - 2 oraz Kraków, Lublin, Lwów, Łomża, Łuck, Wilno -1); działa 6 średnich szkół mierniczych lub oddziałów mierniczych w szkoła średnich (Kowel, Kraków, Lwów, Łomża, Poznań, Warszawa).	Na podstawie artykułu Inż. Janusza Kobylińskiego „Konsolidacja miernictwa w Polsce” Przegląd Mierniczy 1937 nr 5-6 str. 108-122. http://pbc.gda.pl/dlibra/docmetadata?id=60023&from=pubstats

1925	luty	13	Wydanie Instrukcji Technicznej Ministerstwa Reform Rolnych.	http://dziennikustaw.gov.pl/du/1925/s/29/205
1925	kwiecień	2	Sejm uchwalił rezolucję, którą wezwał rząd do zajęcia się w najkrótszym czasie sprawą miernictwa państwowego w duchu uchwał i rezolucji kół fachowych przez scentralizowanie dotychczas rozbotych agend i podporządkowanie ich jednemu urzędowi.	Na podstawie artykułu Inż. Janusza Kobylińskiego „Konsolidacja miernictwa w Polsce” Przegląd Mierniczy 1937 nr 5-6 str. 108-122. http://pbc.gda.pl/dlibra/docmetadata?id=60023&from=pubstats
1925	kwiecień	6 - 8	W Warszawie obradował IV zjazd delegatów 13 stowarzyszeń mierniczych w Polsce, liczących przeszło 1150 członków. Próba zjednoczenia wszystkich stowarzyszeń mierniczych nie udała się, doszło do niego dopiero w 1935 r., kiedy to utworzono Stowarzyszenie Mierniczych Przysięgłych Rzeczypospolitej Polskiej.	Józef Piłatowicz, Ruch stowarzyszeniowy inżynierów i techników polskich do 1939 r. NOT Warszawa 2005
1925	kwiecień	8	Decyzją IV zjazdu postanowiono powołać Stałą Delegację Polskich Zrzeszeń Mierniczych, dla której statut opracował i przedstawił (8.04.1925 r.) Ignacy Kaczmarek. Zatwierdził go Komisarz Rządu na m.st. Warszawę 27 listopada 1926 r.	Józef Piłatowicz, Ruch stowarzyszeniowy inżynierów i techników polskich do 1939 r. NOT Warszawa 2006
1925	lipiec	15	 USTAWA o MIERNICZYCH PRZYSIĘGŁYCH.	https://pl.wikipedia.org/wiki/Mierniczy_przysięgli%C4%99g%C5%82y
1925	grudzień	31	KONWENCJA GEODEZYJNA BAŁTYCKA w Helsinkach. W art. 1 czytamy: „Państwa, zawierające niniejszą konwencję, zobowiązują się utworzyć i utrzymywać Bałtycki Komitet Geodezyjny. Komitet ten będzie obowiązany zajmować się wykonaniem na jednolitej podstawie i według metod jednolitych prac geodezyjnych, a przede wszystkim triangulacji pierwszego rzędu, pomiarów baz, astronomicznych wyznaczeń miejsc oraz pomiarów siły ciężkości na przestrzeni otaczającej Bałtyk i na terytorjach krajów, należących do Komitetu, jako też opracowywaniem wspólnych wyników. Prace służyć mają do celów praktycznych i naukowych.”	Dz.U. 27.04.1928 nr 50 poz. 480
1926			Polskie Związki Mierniczych przystąpiły do Międzynarodowej Federacji Geodetów (FIG). W Polsce organizowano trzykrotnie Spotkania Komitetu Permanentnego FIG: w roku 1932 w Warszawie, w roku 1959 w Krakowie i w roku 1985 w Katowicach.	http://www.sgp.geodezja.org.pl/o-nas/historia-sgp
1926	styczeń	4	W niedługim okresie po wejściu w życie ustawy z 1925 r., powstaje Związek Mierniczych Przysięgłych. Jego członkami zostawali masowo nowo mianowani mierniczkowie przysięgli ... (<i>patrz 7.04.1935 r.</i>)	https://pl.wikipedia.org/wiki/Mierniczy_przysięgli%C4%99g%C5%82y
1926	marzec	21 22	I Zjazd Delegatów Oddziałów Związku Zawodowego Mierniczych Praktyków, zebrany w Warszawie podjął rezolucję ... m.in. w sprawie techników mierniczych	http://bcpw.bg.pw.edu.pl/Content/6552/pm26_nr06.pdf
1926	czerwiec	28	Rozporządzenie MRP "o wykonywaniu ustawy o mierniczych przysięgłych" wraz z załącznikiem z 28 marca 1928 roku (t.j.) zmienione Rozporządzeniem MSW z dnia 15 stycznia 1936 roku stanowi kość niezgody ... DEZORGANIZACJA ZAWODU	Przegląd mierniczy z 1936 roku nr 3 str. 49-50

1927	maj		"Rozpoczynamy stałe wydawnictwo kwartalnika „Wiadomości Służby Geograficznej”. Zdecydowały o tym nie tylko potrzeba i obowiązek wypowiedzania się przed światem nauki i fachowej pracy, ale konieczność wyrobienia w społeczeństwie i samym wojsku, należytego zainteresowania, a w skutku zrozumienia i kredytu moralnego dla potrzeb i pracy Wojskowej Służby Geograficznej" - czytamy w pierwszym numerz.	https://geoforum.pl/?menu=47155,47158,47170,47174&ink=wojsko-20-lecie-miedzywojenne-struktura-organizacyjina-kwartalnik-wig-
1927	listopad	4	Rozporządzenie Prezydenta Rzeczypospolitej w sprawie ochrony znaków triangulacyjnych. m.in. "Kto bezprawnie I umyślnie przeniesie, wyniesie, zniszczy ... ulegnie karze - o ile czyn nie stanowi przestępstwa, zagrożonego surowszą karą - więzienia do jednego roku ... "	http://dziennikustaw.gov.pl/du/1927/s/100/863
1927	grudzień	23	... o granicach PAŃSTWA (polskiego)	http://dziennikustaw.gov.pl/du/1927/s/117/996
1928			Związek Mierniczych Przysięgłych opracował projekt ustawy o izbach mierniczych. W latach 1924 do 1938 opracowano w sumie kilkanaście projektów ustaw o izbach inżynierskich jednak z powodu wielości poruszanych tam spraw jak i różnorodności zawodów inżynierskich, ale także priorytetów prywatnych, projekty te nie doczekały się realizacji.	http://www.geodezia-szczecin.org.pl/stara_strona/Konferencje/Konf2011/k03.html
1929			Powstaje przedsiębiorstwo „St. Szymański i K. Cygański” które po II Wojnie Światowej zostaje przekształcone w Spółdzielnię Pracy „Skala”.	https://pl.wikipedia.org/wiki/Sp%C3%B3%C5%82dzielnia_Pracy_%E2%80%9Eskala%E2%80%9D
1929	styczeń	2	Z połączenia działających w kraju linii lotniczych: Aerolot i Aero powstają Polskie Linie Lotnicze LOT, a wraz z nim Wydział Fotogrametryczny FOTOLOT, którego twórcą był prof. M B Piasecki. Następnie założycielem i kierownikiem pierwszego w Polsce przedsiębiorstwa fotogrametrycznego FOTOLOT utworzonego przy Polskich Liniach Lotniczych w roku 1930.	https://pl.wikipedia.org/wiki/Polskie_Linie_Lotnicze_LOT
1929	czerwiec	25 - 26	Piąty (V) Zjazd Delegatów Stowarzyszeń Mierniczych w Poznaniu.	"Zarys historii organizacji społecznych geodetów polskich" PPWK Warszawa 1970r.
1930	lut	13	Pod przewodnictwem prof. Kaspra Weigla w Politechnice Warszawskiej odbyło się zebranie założycielskie Polskiego Towarzystwa Fotogrametrycznego.	http://ptfit.sgp.geodezia.org.pl/images/ptfit_1984-1990.pdf
1931			Powstaje Stowarzyszenie Inżynierów Mierniczych Województwa Śląskiego, przekształcone w Stowarzyszenie Mierniczych Województwa Śląskiego, a w 1935 r. stowarzyszenie było członkiem założycielem Stowarzyszenia Mierniczych Przysięgłych Rzeczypospolitej Polskiej i przekształciło się w jego Oddział Śląski, który zorganizował w 1937 r. Zjazd Delegatów.	Józef Piłatowicz, Ruch stowarzyszeniowy inżynierów i techników polskich do 1939 r. NOT Warszawa 2005
1931			Ważnym zadaniem służby geodezyjnej było opracowanie map topograficznych kraju, za które odpowiedzialny był Wojskowy Instytut Geograficzny (WIG). Od 1931 r. były to już mapy zrobione na podstawie aktualnych zdjęć stolikowych (skala 1:20 000). Do 1939 r. udało się opracować mapę podstawową dla całego obszaru Polski oraz prawie 2000 arkuszy map topograficznych w skali 1:25 000 (z 3915 arkuszy ogółem).	Archiwum map: http://www.mapywig.org/ info: https://geoforum.pl/?menu=46812,46823,46900&part=1&ink=geodezia-historia-w-wolnej-polsce

1931	luty	13-14	W Polsce odbył się pierwszy Krajowy Zjazd Fotogrametryczny, a w 1932 r. ukazuje się pierwszy zeszyt "Przeglądu Fotogrametrycznego", organu Polskiego Towarzystwa Fotogrametrycznego.	http://ptfit.sgp.geodezja.org.pl/images/ptfit_1984-1990.pdf
1932	styczeń	28	Ustawa w sprawie "pomiarów Państwa", regulująca między innymi, zagadnienia ochrony znaków geodezyjnych.	http://prawo.sejm.gov.pl/isap.nsf/download.xsp/WDU19320190125/O/D19320125.pdf
1932	luty marzec		Prezes Rady Ministrów A. Prystora powołuje Komitet dla Spraw Pomiarowych przy Ministerstwie Robót Publicznych. Na 1 posiedzeniu komitetu 5 marca <i>"wyłoniono komisje dla opracowania regulaminu Komitetu oraz innych zasadniczych kwestyj z dziedziny miernictwa"</i> .	Na podstawie artykułu Inż. Janusza Kobylińskiego „Konsolidacja miernictwa w Polsce” Przegląd Mierniczy 1937 nr 5-6 str. 108-122. http://pbc.gda.pl/dlibra/docmetadata?id=60023&from=pubstats
1932	maj	21	Zniesienie urzędu Ministra Robót Publicznych rozporządzeniem Prezydenta Rzeczypospolitej (w tym działalność Komitetu dla Spraw Pomiarowych). Sprawy pomiarowe przekazane do kompetencji: Ministra Spraw Wewnętrznych (nadzór nad mierniczymi i pomiarami prowadzonymi przez związki komunalne oraz częściowo spraw utrzymania granic państwa). Pozostałe sprawy, jak pomiary podstawowe kraju, pomiary granic państwa i szczegółowe dla celów państwowych, przenosząc do zakresu działania Ministra Komunikacji.	Na podstawie artykułu Inż. Janusza Kobylińskiego „Konsolidacja miernictwa w Polsce” Przegląd Mierniczy 1937 nr 5-6 str. 108-122. http://pbc.gda.pl/dlibra/docmetadata?id=60023&from=pubstats
1932	wrzesień	1	Wydana zostaje Broszura Ministerstw Spraw Wewnętrznych pt. Wykaz mierniczych przysięgłych upoważnionych w myśl ustawy z dnia 15 lipca 1925 roku, do wykonywania prac mierniczych na obszarze całego państwa, zawiera 833 nazwiska mierniczych przysięgłych.	https://pl.wikipedia.org/wiki/Lista_mierniczych_przysięg%C4%99g%C5%82ych_w_Polsce
1933			Powstaje w Warszawie FEDERACJA INŻYNIERÓW RZECZYPOSPOLITEJ. Zawiązali ją inżynierowie ideowo sympatyzujący z Józefem Piłsudskim, albowiem stowarzyszenie miało być <i>„organizacją społeczną powstałą dla zjednoczenia sił technicznych w celu szerzenia, ugruntowania i urzeczywistnienia idei Wodza Narodu – odbudowy Polski"</i> .	Józef Piłatowicz, Ruch stowarzyszeniowy inżynierów i techników polskich do 1939 r. NOT Warszawa 2005
1933	marzec	28	Ustawa scaleniowa - początek samorządu w Polsce.	https://www.nist.gov.pl/serwis-obywatelsko-samorzadowy/ustawa-scaleniowa---poczatek-samorzadu-w-polsce--kartka-z-kalendarza-,514.html
1933	lipiec	31	Zjazd Delegatów Zrzeszeń powstaje Związek Polskich Zrzeszeń Mierniczych.	Józef Piłatowicz, Ruch stowarzyszeniowy inżynierów i techników polskich do 1939 r. NOT Warszawa 2005
1933	sierpień	1	Likwidacja urzędów katastralnych i przydzielenie do urzędów skarbowych spraw zlikwidowanych urzędów, czysto technicznych i związanych tylko z dostarczaniem materiałów dla podatku gruntowego.	Na podstawie artykułu Inż. Janusza Kobylińskiego „Konsolidacja miernictwa w Polsce” Przegląd Mierniczy 1937 nr 5-6 str. 108-122. http://pbc.gda.pl/dlibra/docmetadata?id=60023&from=pubstats
1934	październik	27	Rozporządzenie Ministra Komunikacji (DzUMK Nr. 36 P5/112/25/34) o zakresie działania Biura Pomiarowego Ministerstwa Komunikacji.	https://docer.pl/doc/n0s01vs

1935	marzec	26	Ustawa o klasyfikacji gruntów dla podatku gruntowego - utworzono sześć klas bonitacji gruntów, a Ministerstwo Skarbu rozpoczyna prace nad klasyfikacją gruntów i ich ewidencją na ziemiach dawnego zaboru rosyjskiego.	http://prawo.sejm.gov.pl/isap.nsf/DocDetails.xsp?id=WDU19350270203
1935	kwiecień	7	Rozdrobnienie organizacji mierniczych nie sprzyjało zgodnemu artykułowaniu problemów całej grupy zawodowej. Na bazie kilku istniejących organizacji utworzono wtedy Stowarzyszenie Mierniczych Przysięgłych Rzeczypospolitej Polskiej [STOMP]. W Warszawie powstaje NACZELNA ORGANIZACJA INŻYNIERÓW RZECZYPOSPOLITEJ POLSKIEJ. Wybuch II Wojny Światowej przerwał działalność stowarzyszenia.	https://pl.wikipedia.org/wiki/Mierniczy_przysi%C4%99g%C5%82y
1936	styczeń	14	W Polsce wprowadzono spis gruntów i budynków, służący wówczas głównie do ustalania wysokości podatku od nieruchomości [Dekret o podatku od nieruchomości].	http://www.geosilesia.pl/kataster-nieruchomosci-w-geodezji/
1936	styczeń	30	W wyniku akcji Biura Pomiarowego Ministerstwa Komunikacji zmierzającej do reorganizacji miernictwa państwowego i po przepracowaniu tego zagadnienia przez Biuro Usprawnienia Administracji Prezydium Rady Ministrów, Premier Zyndram Kościałkowski zarządzeniem upoważnił Ministra Komunikacji do wznowienia działalności Komitetu dla Spraw Pomiarowych. Komitet ten, złożony z delegatów wszystkich ministerstw zainteresowanych sprawami pomiarowymi, ma za zadanie opracowanie planu skoordynowania miernictwa państwowego oraz przygotowanie projektów ustaw i przepisów niezbędnych w tym zakresie.	Na podstawie artykułu Inż. Janusza Kobylińskiego „Konsolidacja miernictwa w Polsce” Przegląd Mierniczy 1937 nr 5-6 str. 108-122. http://pbc.gda.pl/dlibra/docmetadata?id=60023&from=pubstats
1936	luty	10-11	Podczas Konferencji w Ministerstwie Skarbu w sprawach klasyfikacji gruntów na plan pierwszy wysunęła się sprawa organizacji urzędów mierniczych, które miałyby za zadanie nie tylko utrzymywanie w ewidencji operatów pomiarowych i rejestrów gruntowych, powstałych w wyniku przeprowadzenia klasyfikacji gruntów, ale miałyby skupiać również całokształt spraw pomiarowych na szczeblu I i II instancji.	Na podstawie artykułu Inż. Janusza Kobylińskiego „Konsolidacja miernictwa w Polsce” Przegląd Mierniczy 1937 nr 5-6 str. 108-122. http://pbc.gda.pl/dlibra/docmetadata?id=60023&from=pubstats
1936	kwiecień	15	Memoriał Koła Inżynierów Mierniczych Stowarzyszenia Techników Polskich w Warszawie do Ministra Komunikacji stwierdza, że najbardziej odpowiednim i właściwym dla scentralizowania agend pomiarowych jest Ministerstwo Komunikacji.	Na podstawie artykułu Inż. Janusza Kobylińskiego „Konsolidacja miernictwa w Polsce” Przegląd Mierniczy 1937 nr 5-6 str. 108-122. http://pbc.gda.pl/dlibra/docmetadata?id=60023&from=pubstats
1936	lipiec	9	Ustawa o granicach państwa, która sprawy pomiarów granic i zakładania znaków granicznych pozostawiła w kompetencji Ministerstwa Komunikacji, powierzając sprawy utrzymania znaków granicznych organom wojewódzkim administracji ogólnej.	http://dziennikustaw.gov.pl/du/1936/s/55/397
1937			„Biuletyn Koła Inżynierów Mierniczych” wychodzi jako dodatek do „Przeglądu Technicznego”, a w postaci nadbitek i w specjalnej okładce był rozsyłany członkom.	http://bazhum.muzhp.pl/media//files/Kwartalnik_Historii_Nauki_i_Techniki/Kwartalnik_Historii_Nauki_i_Techniki-r1969-t14-n2/Kwartalnik_Historii_Nauki_i_Techniki-r1969-t14-n2-s436-437/Kwartalnik_Historii_Nauki_i_Techniki-r1969-t14-n2-s436-437.pdf

1937	kwiecień	7-10	W Katowicach odbył się III Zjazd Delegatów Stowarzyszenia Mierniczych Przysięgłych R.P.	http://pbc.gda.pl/dlibra/docmetadata?id=60023&from=pubstats
1937	maj	2-3	W czasie "Targów Poznańskich", staraniem Wydziału Mierniczego Stowarzyszenia Techników, odbył się I Zjazd Mierniczych Miejskich.	http://pbc.gda.pl/dlibra/docmetadata?id=60023&from=pubstats
1937	maj		Pracuje Komisja Organizacyjna Komitetu dla Spraw Pomiarowych, w której biorą udział przedstawiciele 6 najbardziej zainteresowanych ministerstw. Projekt organizacji władz mierniczych, opracowany przez Biuro Pomiarowe Ministerstwa Komunikacji, a przyjęty przez wszystkich prawie członków tej Komisji, jako wspólny projekt został rozesłany do zainteresowanych Ministrów z prośbą o zajęcie stanowiska i podanie swych uwag.	Na podstawie artykułu Inż. Janusza Kobylińskiego „Konsolidacja miernictwa w Polsce” Przegląd Mierniczy 1937 nr 5-6 str. 108-122. http://pbc.gda.pl/dlibra/docmetadata?id=60023&from=pubstats
1938	październik		Na VI Kongresie FIG w Rzymie pierwszym wiceprezydentem FIG został wybrany Polak, płk. dr Władysław Surmacki. Wówczas to zdecydowano, że VII Kongres FIG odbędzie się w Warszawie w roku 1942. Władysław Surmacki został zamordowany latem 1942 roku.	http://www.fig.net/events/fig_conferences.asp
1939			Wydano "Katalog wysokości reperów polskiej podstawowej sieci niwelacji precyzyjnej I-rzędu". Prace prowadziło od 1926 r. Biuro Triangulacyjne Ministerstwa Robót Publicznych, a po jego likwidacji (1932) - Biuro Pomiarowe Ministerstwa Komunikacji.	https://pl.wikipedia.org/wiki/Historia_wysoko%C5%9Bc_iowej_osnowy_geodezyjnej_w_Polsce
1939	luty	10 - 12	I Kongres Inżynierów Miernictwa w Warszawie. Pierwszy odczyt kongresowy wygłosił inż. W. Surmacki p. t. „Miernictwo polskie w służbie gospodarki narodowej”.	https://jbc.bj.ui.edu.pl/Content/370513/NDIGCZAS01710_5_1939_001.pdf
1939	kwiecień	13 - 16	VI Zjazd Delegatów Stowarzyszenia Mierniczych Przysięgłych R.P. w Poznaniu. Otwierający Zjazd A. Chudzicki, po powitaniu gości i delegatów wręczył obecnemu na inauguracji Zjazdu dowódcy DOK Poznań generałowi Knoll - Kownackiemu czek na sumę 14 300 zł jako dar dla Armii (FON) od STOMP R.P. Zjazd wezwał też członków Stowarzyszenia do zakupienia pożyczki przeciwlotniczej w wysokości nie mniejszej niż 5% dochodu za 1938 r.	Historia służby geodezyjno-kartograficznej w Poznaniu https://www.geopoz.pl
1939	maj		Ukazał się pierwszy numer miesięcznika "Geodeta" - organ Związku Inżynierów Miernictwa. Pismo wydawano tylko do wybuchu wojny; wydrukowano zaledwie trzy numery.	http://geoforum.pl/?menu=46881,46883&page=geo_date&type=252&search=1&page_nr=3#page_top
1939	sierpień		Z końcem lat trzydziestych w całej Polsce było ok. 1500 mierniczych przysięgłych. W urzędach i na uczelniach pracowało około 450 osób z wyższym wykształceniem geodezyjnym.	http://geoforum.pl/?menu=46881,46883&page=geo_date&type=252&search=1&page_nr=3#page_top
1939			Prezes Rady Ministrów zlecił Ministrowi Komunikacji wznowienie działalności Komitetu ds. pomiarowych – wybuch wojny uniemożliwił realizację zadania. Struktura zawodu geodezyjnego w 8 resortach: Ministerstwo Komunikacji (Biuro pomiarowe, Wydział Aero PLL Lot), Ministerstwo Spraw Wojskowych (Wydział Triangulacyjny Wojskowego Instytutu Geograficznego), Ministerstwo Przemysłu i Handlu (Główny Urząd Miar), Wyższy Urząd Górniczy, Ministerstwo Rolnictwa i Reform Rolnych (Departament Urzędzeń Rolnych), Dyrekcja Naczelna Lasów Państwowych (referat stanu posiadania), Ministerstw Skarbu (Główna Komisja Klasyfikacyjna), Ministerstwo Spraw Wewnętrznych (referat pomiarowy w Wydziale Zabudowy Osiedli Departamentu Techniczno-Budowlanego) Ministerstwo Wyznań Religijnych i Oświecenia Publicznego (konwencja Geodezyjna Bałtycka)	Na podstawie artykułu Inż. Janusza Kobylińskiego „Konsolidacja miernictwa w Polsce” Przegląd Mierniczy 1937 nr 5-6 str. 108-122. http://pbc.gda.pl/dlibra/docmetadata?id=60023&from=pubstats

1939			750 osób należało do Stowarzyszenia Mierniczych Przysięgłych RP, a kolejne 250 osób należało do izby Inżynierskiej we Lwowie. W 1939 r. Stowarzyszenie liczyło 809 członków. Z dniem 1 września tj. wybuchem II Wojny Światowej działalność geodezyjna zostaje brutalnie przerwana ...	http://www.geodezja-szczecin.org.pl/stara_strona/Konferencje/Konf2011/k03.html
1940			Szacuje się, że u progu II Wojny Światowej całe środowisko geodezyjne liczyło około 4000 osób, z tego 1500 stanowili mierniczy przysięgli, 600 – praktykanci terminujący przed uzyskaniem tytułu mierniczego przysięgłego, a około 160 – czynni oficerowi WIG. Mniej więcej 450 osób to urzędnicy (ministerstw i magistratów) oraz kadra uczelniana. Reszta to tzw. siły pomocnicze. W czasie II Wojny Światowej i podczas okupacji hitlerowskiej w Polsce zginęło około 1200 geodetów.	http://www.sgp.geodezja.org.pl/o-nas/historia-sgp
1944	lipiec	21	Powołanie Polskiego Komitetu Wyzwolenia Narodowego wraz z jego powołaniem wznowiona zostaje działalność miernictwa RP.	https://pl.wikipedia.org/wiki/Polski_Komitet_Wyzwolenia_Narodowego
1945	marzec	30	Dekret o pomiarach kraju i organizacji miernictwa.	http://isap.sejm.gov.pl/DetailsServlet?id=WDU19450110058
1945	marzec	30	Powstaje Główny Urząd Pomiaru Kraju, którego Prezesem zostaje Prof. Jan Piotrowski, a siedziba w Warszawie, Al. Ujazdowskie 24.	http://www.gugik.gov.pl/urząd/historia
1945	lipiec		Ukazuje się 1 numer "Przeglądu Geodezyjnego" czasopisma poświęconemu miernictwu. Kolegium B. Lipiński i S. Tymowski. ZMRP Warszawa, ul. Nowy Świat 2.	https://geoforum.pl/upload/files/site_catalog_text/0_PG_01_1945.pdf
1945	wrzesień	15 - 16	I Walne Zgromadzenie Delegatów ZMRP w Warszawie.	"90 lat SGP" ZG 30.09.2009r.
1945	grudzień	12	W Warszawie powstaje NACZELNA ORGANIZACJA TECHNICZNA - NOT.	https://pl.wikipedia.org/wiki/Federacja_Stowarzysze%C5%84_Naukowo-Technicznych_NOT
1946			Powstają oddziały Związku Mierniczych RP, m.in. zalegalizowano gdański ...	http://gdansk.sgp.geodezja.org.pl/o-nas/zasluzeni-dla-oddzialu
1946	listopad	10	Nadzwyczajne Walne Zgromadzenie Delegatów ZMRP w Warszawie przy ul. Stalina 36.	Przegląd Geodezyjny nr 11-12 z 1946 r. str. 50
1947	marzec	8 - 10	II Walne Zgromadzenie Delegatów ZMRP w Krakowie (Aula AGH).	"90 lat SGP" ZG 30.09.2009r.
1948	marzec	6 - 8	III Walne Zgromadzenie Delegatów ZMRP w Sopocie (Grand Hotel). <i>Nadanie m.in. Bolesławowi Bierutowi godności Członka Honorowego ZMRP.</i>	"90 lat SGP" ZG 30.09.2009r.
1949	marzec	5 - 6	IV Walne Zgromadzenie Delegatów ZMRP we Wrocławiu (Hotel Turystyczny).	"90 lat SGP" ZG 30.09.2009r.
1950	marzec	24 - 26	V Walne Zgromadzenie Delegatów ZMRP w Warszawie (Dom Technika NOT).	"90 lat SGP" ZG 30.09.2009r.
1951	marzec	16 - 17	VI Walne Zgromadzenie Delegatów ZMRP w Łodzi.	"90 lat SGP" ZG 30.09.2009r.

1952	kwiecień	24	Dekret o państwowej służbie geodezyjnej i kartograficznej, w świetle którego ustawa o mierniczych przysięgłych z 1925 r. utraciła moc prawną. 1 stycznia 1953 r. zlikwidowano 48 ostatnich biur mierniczych przysięgłych.	http://prawo.sejm.gov.pl/isap.nsf/DocDetails.xsp?id=WDU19520240162
1953	marzec	28 - 29	VII Zjazd Delegatów ZMRP w Warszawie, zakończony m.in. zmianą nazwy na Stowarzyszenie Naukowo-Techniczne Geodetów Polskich, w skrócie SGP.	https://pl.wikipedia.org/wiki/Stowarzyszenie_Geodet%C3%B3w_Polskich
1954	marzec	26 - 28	VIII Zjazd Delegatów Stowarzyszenia Geodetów Polskich w Poznaniu.	"90 lat SGP" ZG 30.09.2009r.
1955	marzec	25 - 26	IX Zjazd Delegatów Stowarzyszenia Geodetów Polskich w Katowicach (STALINOGÓD, pałac Młodzieży). <i>„Wykonanie zadań planowych to najwyższy obowiązek geodety”</i>	"90 lat SGP" ZG 30.09.2009r. oraz PG nr 6/1955r.
1956	kwiecień	6 - 7	X Zjazd Delegatów Stowarzyszenia Geodetów Polskich w Białymstoku.	"90 lat SGP" ZG 30.09.2009r.
1957	kwiecień	8 - 10	XI Zjazd Delegatów Stowarzyszenia Geodetów Polskich w Toruniu (Dwór Artura). Nowa, uproszczona nazwa to Stowarzyszenie Geodetów Polskich, w skrócie SGP.	"90 lat SGP" ZG 30.09.2009r.
1958	marzec	6 - 8	XII Zjazd Delegatów Stowarzyszenia Geodetów Polskich w Olsztynie (KW PZPR).	"90 lat SGP" ZG 30.09.2009r.
1959	kwiecień	12 -14	XIII Zjazd Delegatów Stowarzyszenia Geodetów Polskich w Warszawie.	"90 lat SGP" ZG 30.09.2009r.
1960	marzec	20 - 22	XIV Zjazd Delegatów Stowarzyszenia Geodetów Polskich w Warszawie.	"90 lat SGP" ZG 30.09.2009r.
1961	marzec	12 - 14	XV Zjazd Delegatów Stowarzyszenia Geodetów Polskich w Warszawie.	"90 lat SGP" ZG 30.09.2009r.
1962	kwiecień	8 - 9	XVI Zjazd Delegatów Stowarzyszenia Geodetów Polskich w Lublinie.	"90 lat SGP" ZG 30.09.2009r.
1963	kwiecień	16 - 18	XVII Zjazd Delegatów Stowarzyszenia Geodetów Polskich w Zakopanem.	"90 lat SGP" ZG 30.09.2009r.
1964	czerwiec	7 - 8	XVIII Zjazd Delegatów Stowarzyszenia Geodetów Polskich w Warszawie.	"90 lat SGP" ZG 30.09.2009r.
1965	kwiecień	4 - 6	XIX Zjazd Delegatów Stowarzyszenia Geodetów Polskich w Poznaniu.	"90 lat SGP" ZG 30.09.2009r.
1966	kwiecień	1 - 2	XX Zjazd Delegatów Stowarzyszenia Geodetów Polskich we Wrocławiu.	"90 lat SGP" ZG 30.09.2009r.
1967	kwiecień	14 - 15	XXI Zjazd Delegatów Stowarzyszenia Geodetów Polskich we Wrocławiu.	"90 lat SGP" ZG 30.09.2009r.
1968	kwiecień	3 - 4	XXII Zjazd Delegatów Stowarzyszenia Geodetów Polskich w Warszawie.	"90 lat SGP" ZG 30.09.2009r.
1970	kwiecień	3 - 4	XXIII Zjazd SGP, odbył się w niespotykanej nigdy dotąd ani potem scenarii - na transatlantyku "BATORY" zacumowanym przy nabrzeżu przy Skwerze Kościuszki w Gdyni.	http://www.sgp.geodezja.org.pl/o-nas/historia-sgp
1972	kwiecień	14 - 15	XXIV Zjazd Delegatów Stowarzyszenia Geodetów Polskich w Łodzi.	"90 lat SGP" ZG 30.09.2009r.
1974	kwiecień	6 - 7	JUBILEUSZOWY XXV Zjazd Delegatów Stowarzyszenia Geodetów Polskich w Warszawie.	"90 lat SGP" ZG 30.09.2009r.
1977	maj	7 - 8	XXVI Zjazd Delegatów Stowarzyszenia Geodetów Polskich w Rzeszowie.	"90 lat SGP" ZG 30.09.2009r.

1980	maj	16 - 17	XXVII Zjazd Delegatów Stowarzyszenia Geodetów Polskich odbył się w Gdańsku. Zjazdowi towarzyszyła wielka wystawa krajowej geodezji i kartografii z okresu 35-lecia zorganizowana na koszt przedsiębiorstw geodezyjnych z całego kraju. Przewodniczącym zespołu organizacyjnego wystawy był kolega Mirosław Żak.	http://gdansk.sgp.geodezja.org.pl/o-nas/zasluzeni-dla-oddzialu
1983	maj	13 - 14	XXVIII Zjazd Delegatów Stowarzyszenia Geodetów Polskich w Krakowie.	"90 lat SGP" ZG 30.09.2009r.
1986	maj	16 - 17	XXIX Zjazd Delegatów Stowarzyszenia Geodetów Polskich w Olsztynie.	"90 lat SGP" ZG 30.09.2009r.
1989	maj	19 - 21	XXX Zjazd Delegatów Stowarzyszenia Geodetów Polskich w Legnicy pod hasłem "SGP rzecznikiem polskich geodetów".	"90 lat SGP" ZG 30.09.2009r.
1989	lipiec	1	Wchodzi w życie Ustawa z dnia 17 maja 1989 r. Prawo geodezyjne i kartograficzne	https://pl.wikipedia.org/wiki/Prawo_geodezyjne_i_kartograficzne
1992	maj	15 - 16	XXXI Zjazd Delegatów Stowarzyszenia Geodetów Polskich w Białymstoku.	"90 lat SGP" ZG 30.09.2009r.
1995	maj	11 - 13	XXXII Zjazd Delegatów Stowarzyszenia Geodetów Polskich w Kaliszu pod hasłem "75 lat działalności organizacji społecznych geodetów polskich".	"90 lat SGP" ZG 30.09.2009r.
1998	maj	28 - 30	XXXIII Zjazd Delegatów Stowarzyszenia Geodetów Polskich w Lublinie pod hasłem "SGP to tradycja i przyszłość zawodu".	"90 lat SGP" ZG 30.09.2009r.
2001	czerwiec	18 - 20	XXXIV Zjazd Delegatów Stowarzyszenia Geodetów Polskich w Ustroniu pod hasłem "SGP sprostą wyzwaniom czasu".	"90 lat SGP" ZG 30.09.2009r.
2004	czerwiec	3 - 5	XXXV Zjazd Delegatów Stowarzyszenia Geodetów Polskich w Piechowicach pod hasłem "SGP w nowej rzeczywistości".	"90 lat SGP" ZG 30.09.2009r.
2007	czerwiec	8 - 9	XXXVI Zjazd Delegatów Stowarzyszenia Geodetów Polskich w Łodzi pod hasłem „SGP rzecznikiem geodetów”.	"90 lat SGP" ZG 30.09.2009r.
2009	styczeń	30	W Warszawie uroczyste obchody Jubileuszu 90-lecia Stowarzyszenia Geodetów Polskich.	http://sgp.mediacyfrowe.serwery.pl/file/file/w61.pdf
2010	maj	20 - 23	XXXVII Zjazd Delegatów Stowarzyszenia Geodetów Polskich w Krakowie pod hasłem „SGP – 92 lata w służbie Ojczyściej geodezji”.	http://kalisz.sgp.geodezja.org.pl/dzialalnosc/informacje-oddzial-w-kaliszu/270-geodezja-wojtyla-blazej-blazej
2013	czerwiec	7-9	XXXVIII Zjazd Delegatów Stowarzyszenia Geodetów Polskich w Lidzbarku Warmińskim pod hasłem „Geodezja fundamentem systemu informacyjnego państwa”.	http://www.sgp.wroclaw.pl/stowarzyszenie-geodetow-polskich-oddzial-we-wroclawiu/nasza-dzialalnosc/aktualnosc/26-38-krajowy-zjazd-stowarzyszenia-geodetow-polskich
2017	czerwiec lipiec	30 2	XXXIX Zjazd SGP w Olsztynie pod hasłem "Geodezja i kartografia w budowaniu społeczeństwa informacyjnego".	http://gdansk.sgp.geodezja.org.pl/dzialalnosc/informacje-oddzial-w-gdansk/299-xxxix-zjazd
2019	styczeń	25	OBCHODY 100-lecia SGP	